

Indications relatives à l'approbation

Procédure d'information et de participation de la population	
Examen préalable	

Publication dans la feuille officielle d'avis	
Publication dans la feuille officielle du Jura bernois	
Dépôt public	
Pourparlers de conciliation	
Opposition vidée :	Opposition non vidée :
	Réserve de droits :


DECISION DU CONSEIL COMMUNAL

DECISION DE L'ASSEMBLEE COMMUNALE

Le/la président(e) de l'assemblée	Le/la secrétaire de l'assemblée







Le/la secrétaire communal(e) certifie exactes les indications ci-dessus	
Corcelles, le .....	Le/la secrétaire communal(e)

APPROUVE PAR L'OFFICE DES AFFAIRES COMMUNALES ET DE L'ORGANISATION DU TERRITOIRE

Mandat n°: S0809_0687					
	Plan n°	Dess.	Contr.	Date	Format : 84,0 x 44,6 cm
	Danger_Zone_A_09	VHe	---	25.07.2023	

Remarques :  
 Base cadastrale datant du 18 juillet 2023. Les numéros de biens-fonds soulignés sont inscrits à titre provisoire au plan cadastral.  
 Cartes des dangers naturels 1:5'000 © Office des forêts et des dangers naturels du canton de Berne; Communes du canton de Berne  
 date de la dernière mise à jour des données : 27 juillet 2022  
 Indices de dangers naturels 1:25'000 © Office des forêts et des dangers naturels du canton de Berne  
 date de la dernière mise à jour des données : 27 juillet 2022

**Légende**

<b>Dangers naturels</b>	<b>À titre indicatif</b>
 Zone présentant un danger considérable	 Périmètre A
 Zone présentant un danger moyen	 Périmètre de la zone à bâtir
 Zone présentant un danger faible	
 Zone présentant un danger indéterminé	

