

Indications relatives à l'approbation

Procédure d'information et de participation de la population
 Examen préalable

Publication dans la feuille officielle d'avis
 Publication dans la feuille officielle du Jura bernois
 Dépôt public
 Pourparlers de conciliation

Opposition vidée : Opposition non vidée : Réserve de droits :

DECISION DU CONSEIL COMMUNAL


DECISION DE L'ASSEMBLEE COMMUNALE

Le/la président(e) de l'assemblée Le/la secrétaire de l'assemblée







Le/la secrétaire communal(e) certifie exactes les indications ci-dessus
 Belprahon, le Le/la secrétaire communal(e)

APPROUVE PAR L'OFFICE DES AFFAIRES COMMUNALES ET DE L'ORGANISATION DU TERRITOIRE

Mandat n°: S0809_0687

	Plan n°	Dess.	Contr.	Date	Format : 84.0 x 59.4 cm
	Sigep_Zonierung_0687	VHe		25.07.2023	

Remarques:
 Données de base : Plan d'ensemble © Office de l'information géographique du canton de Berne; swisstopo
 Cartes des dangers naturels 1:25000 © Office des forêts et des dangers naturels du canton de Berne; Communes du canton de Berne
 date de la dernière mise à jour des données : 27 juillet 2022
 Indices de dangers naturels 1:25000 © Office des forêts et des dangers naturels du canton de Berne
 date de la dernière mise à jour des données : 27 juillet 2022

- Légende**
- | | |
|--|--|
| Dangers naturels | À titre indicatif |
|  Zone présentant un danger considérable |  Périmètre A |
|  Zone présentant un danger moyen |  Périmètre de la zone à bâtir |
|  Zone présentant un danger faible | |
|  Zone présentant un danger indéterminé | |

